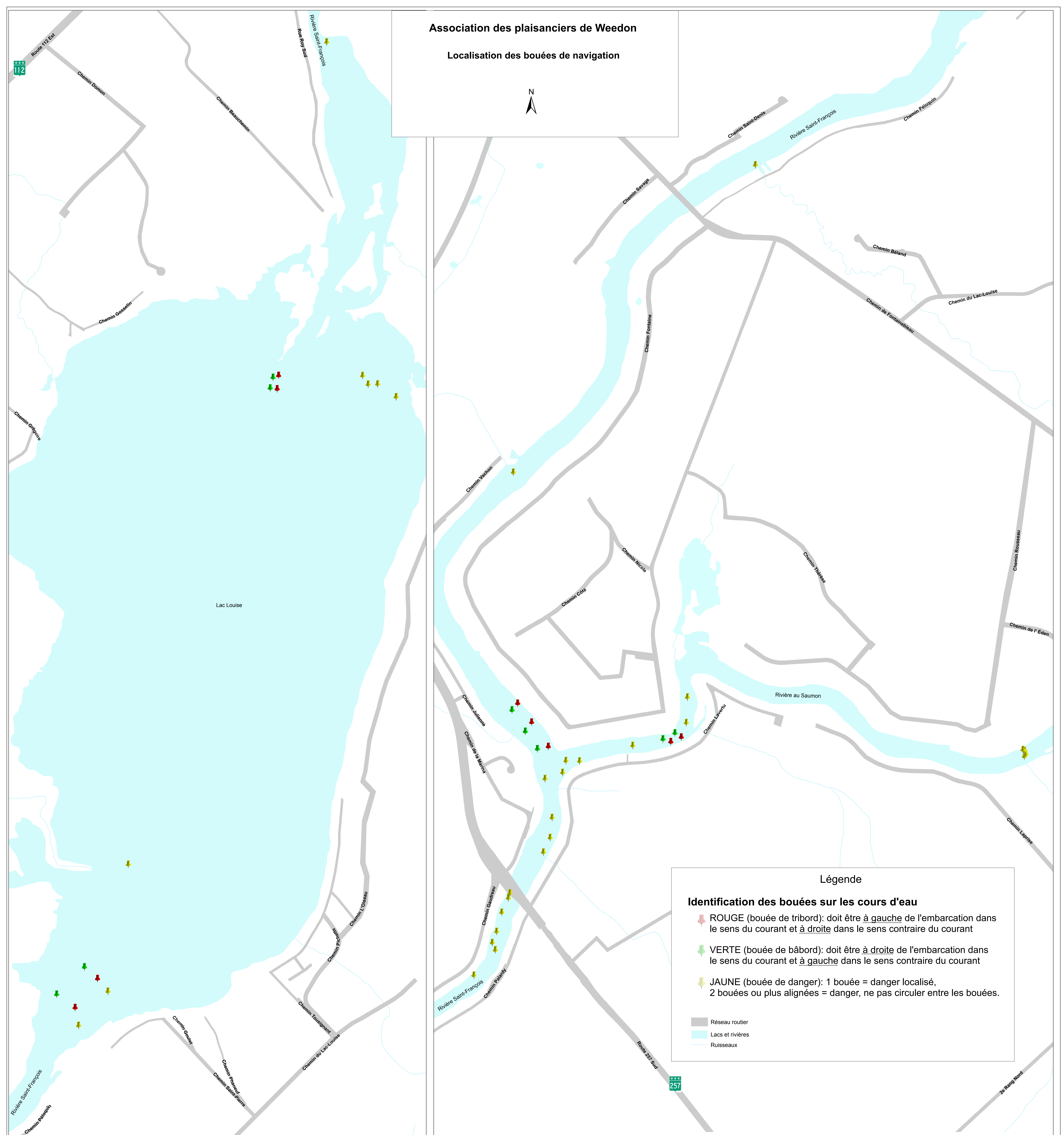





# Association des plaisanciers de Weedon




## Localisation des bouées de navigation



### Légende

#### Identification des bouées sur les cours d'eau

-  ROUGE (bouée de tribord): doit être à gauche de l'embarcation dans le sens du courant et à droite dans le sens contraire du courant
-  VERTE (bouée de bâbord): doit être à droite de l'embarcation dans le sens du courant et à gauche dans le sens contraire du courant
-  JAUNE (bouée de danger): 1 bouée = danger localisé, 2 bouées ou plus alignées = danger, ne pas circuler entre les bouées.

-  Réseau routier
-  Lacs et rivières
-  Ruisseaux

0 100 200 400 600 800 1 000 mètres

Hors de l'usage auquel il est destiné, ce document n'a aucune valeur légale